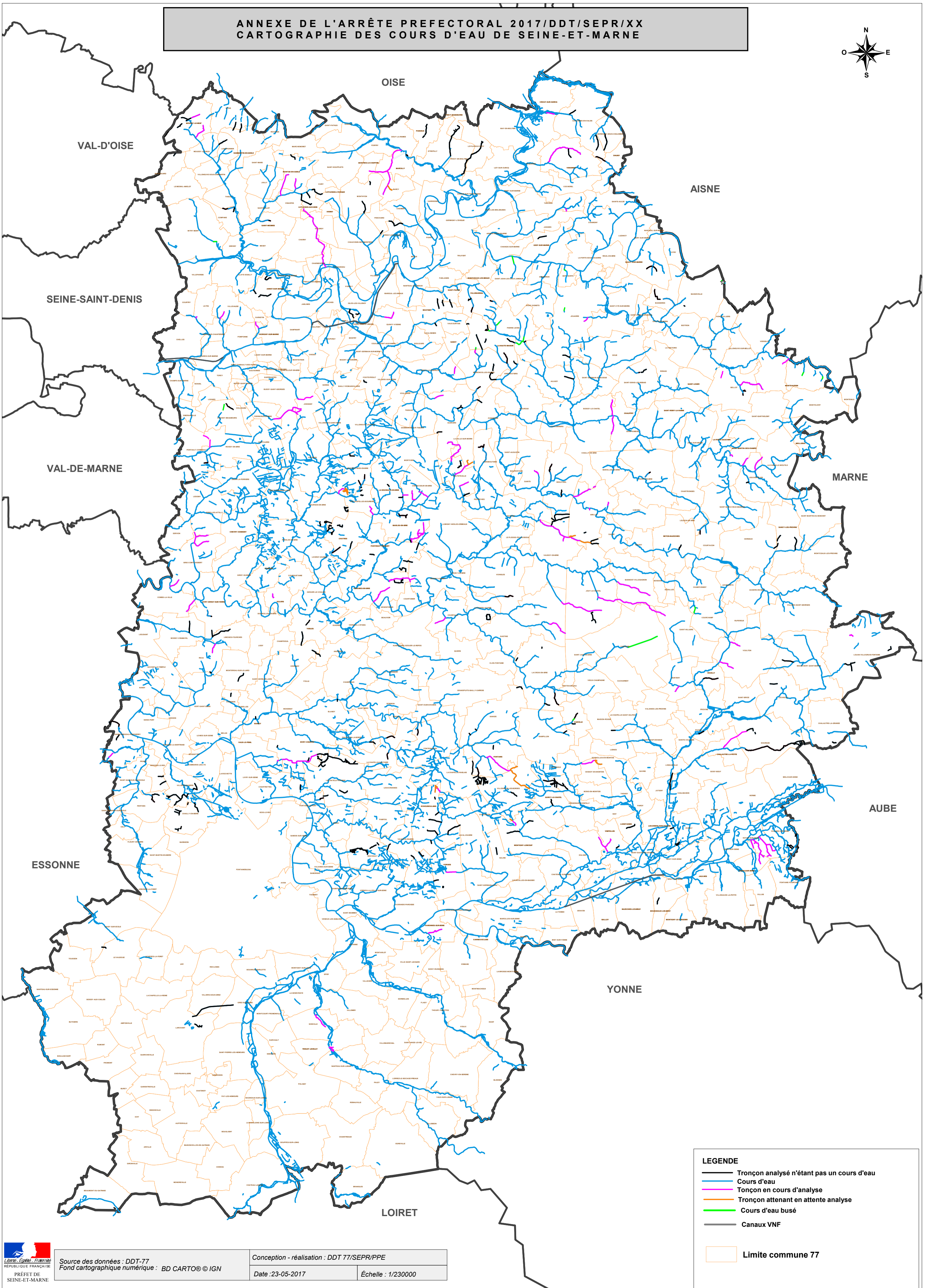










ANNEXE DE L'ARRÊTE PREFECTORAL 2017/DDT/SEPR/XX
CARTOGRAPHIE DES COURS D'EAU DE SEINE-ET-MARNE



- LEGENDE**
-  Tronçon analysé n'étant pas un cours d'eau
 -  Cours d'eau
 -  Tronçon en cours d'analyse
 -  Tronçon attendant en attente analyse
 -  Cours d'eau busé
 -  Canaux VNF
 -  Limite commune 77



Source des données : DDT-77
Fond cartographique numérique : BD CARTO® © IGN

Conception - réalisation : DDT 77/SEPR/PPE

Date : 23-05-2017

Échelle : 1/230000